



**КОМИТЕТ ИМУЩЕСТВЕННЫХ ОТНОШЕНИЙ
АДМИНИСТРАЦИИ ПЕРМСКОГО МУНИЦИПАЛЬНОГО РАЙОНА**

РЕШЕНИЕ

о размещении объектов № 243

Пермский край
Пермский район

12.04.2021

Комитет имущественных отношений администрации Пермского муниципального района разрешает Акционерному обществу «Газпром газораспределение Пермь» (ИНН 5902183841, ОГРН 1025900512670, почтовый адрес: 614000, г. Пермь, ул. Петропавловская, 43)

размещение объекта: «газопровод давлением до 0,6 Мпа, для размещения которого не требуется разрешение на строительство»

на землях государственная собственность на которые не разграничена

на срок 1 год с 12.04.2021г. по 11.04.2022г.

Местоположение: Пермский край, Пермский район, Фроловское с/п, с. Фролы, ул. Клубная, к дому 9.

Приложение: схема предполагаемых к использованию земель или земельных участков.

Председатель комитета
имущественных отношений администрации
Пермского муниципального района

(подпись, печать)

Г.В. Мюресов



Схема предполагаемых к использованию земель или части земельного участка

Объект: Газопровод давлением до 0,6 Мпа включительно, для размещения которого не требуется разрешения на строительство

Местоположение: расположенным по адресу: Пермский край, Пермский район, Фроловское с/п, с. Фролы, ул. Клубная, к дому 9

Площадь земель или части земельного участка, кв.м.: 29

Категория земель: земли населенных пунктов

Вид разрешенного использования: -

Описание границ смежных землепользователей:

От точки н1 до точки н3 - земли общего пользования

От точки н3 до точки н5 - земельный участок с кадастровым номером 59:32:2050001:783


От точки н5 до точки н6 - земли общего пользования


От точки н6 до точки н1 - земельный участок с кадастровым номером 59:32:2050001:2985


Каталог координат, м

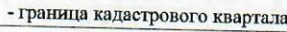
№ точки границы	X	Y
н1	507557.30	2233462.11
н2	507561.91	2233463.26
н3	507561.63	2233464.40
н4	507560.00	2233464.32
н5	507556.67	2233473.29
н6	507555.20	2233472.92

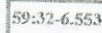
Условные обозначения:

 - предполагаемый участок земель, на которых планируется размещение объекта

 783 - границы и номер земельного участка, сведения о которых внесены в ЕГРН

 4438 - границы и номер объекта капитального строительства, сведения о которых внесены в ЕГРН

 - граница кадастрового квартала

 59:32-6.553

- зоны с особыми условиями использования территории, сведения о которых внесены в ЕГРН

:3У1

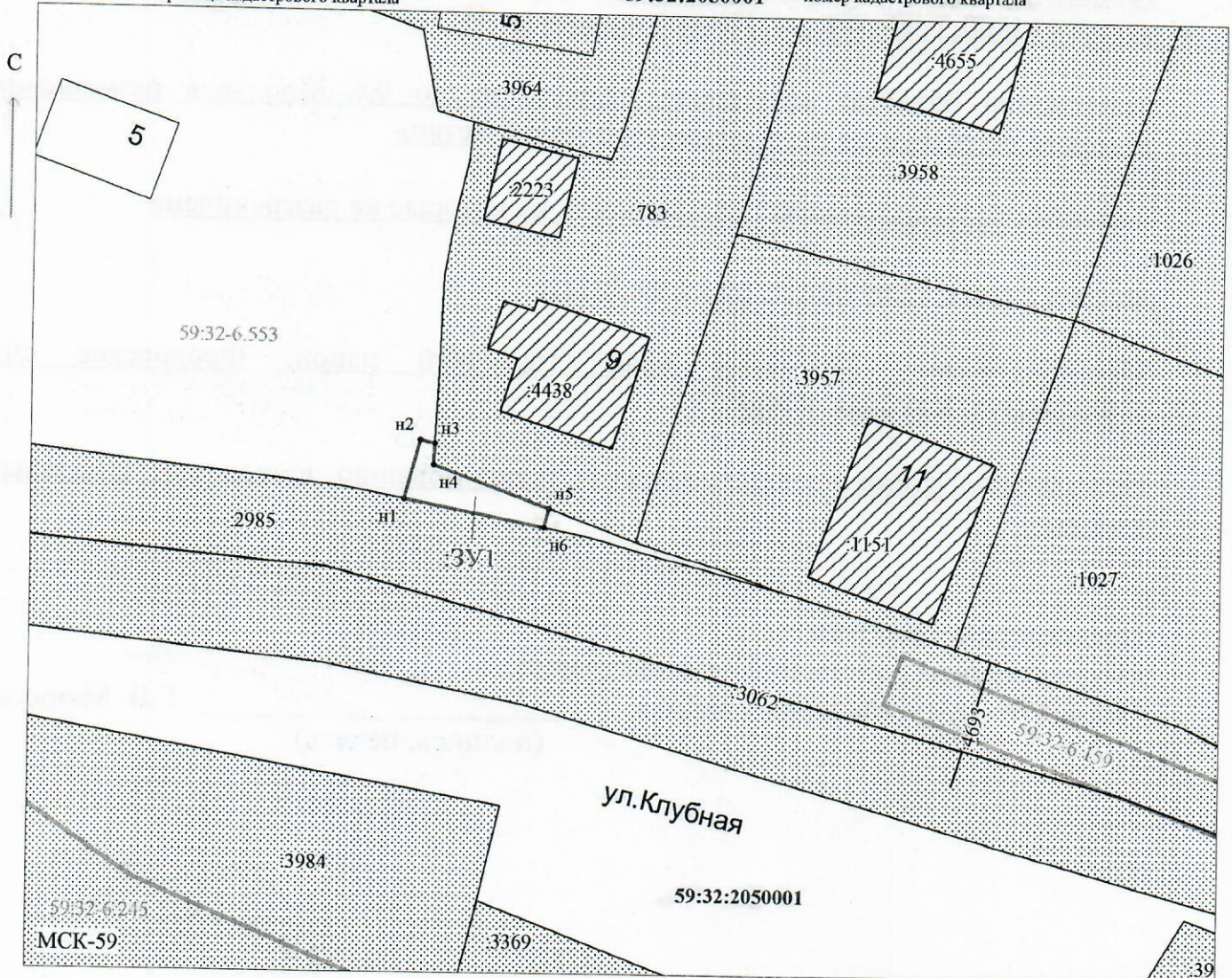
- обозначение запрашиваемого земельного участка

н1

- характерная точка границ земель или части земельного участка

59:32:2050001

- номер кадастрового квартала



Масштаб 1:500

Заявитель: _____

МП

/ Егошина И.В.

(подпись, расшифровка подписи)

(для юридических лиц
и индивидуальных предпринимателей)